

**Arrêté de la ministre de l'énergie, des mines, de l'eau et de l'environnement n° 2657-11 du 20 chaoual 1432 (19 septembre 2011) définissant les zones destinées à accueillir les sites pouvant abriter des installations de production d'énergie électrique à partir de source d'énergie éolienne.**

LA MINISTRE DE L'ÉNERGIE, DES MINES, DE L'EAU ET DE L'ENVIRONNEMENT,

Vu le décret n° 2-10-578 du 7 jourmada I 1432 (11 avril 2011) portant application de la loi n° 13-09 relative aux énergies renouvelables promulguée par le dahir n°1-10-16 du 26 safar 1431 (11 février 2010) et notamment son article 14 ;

Sur proposition de l'Agence nationale pour le développement des énergies renouvelables et de l'efficacité énergétique ;

Sur proposition des collectivités territoriales concernées ;

Sur proposition de l'Office national de l'électricité,

ARRÊTE :

ARTICLE PREMIER. – En application des dispositions de l'article 14 du décret susvisé n° 2-10-578 du 7 jourmada I 1432 (11 avril 2011), les projets de production d'énergie électrique à partir de source d'énergie éolienne dont la puissance cumulée maximale est supérieure ou égale à 2 MW, doivent être réalisés dans les zones de développement définies par le présent arrêté.

Ces zones, destinées à accueillir les sites pouvant abriter des installations de production de l'électricité de source éolienne, sont délimitées dans les cartes topographiques aux 1/100000 annexées au présent arrêté et indiquées dans le tableau ci-après :

Zones	Cartes au 1/ 100 000
<p><u>Zone 1 (Tanger - Tétouan - Chefchaouen)</u></p> <p>X1=6°00'    Y1= 35°00'  X2=6°00'    Y2= 35°52'  X3=5°00'    Y3= 36°00'  X4= 5°00'    Y4= 35°30'  X5=4°30'    Y5= 35°30'  X6= 4°30'    Y6= 35°00'</p>	TANGER - TETOUAN - EL KSAR EL KABIR - CHEFCHAOUEN -EL JABHA.
<p><u>Zone 2 (Taza)</u></p> <p>X1=4° 30'    Y1= 33°30'  X2=4° 30'    Y2= 35°00'  X3=3° 30'    Y3= 35°00'  X4= 3° 30'    Y4= 33°30'</p>	TAINESTE – AKNOUL - TAZA – MSOUN – RIBAT AL KHAYR- BERKINE.
<p><u>Zone 3 : ( El Jadida - Safi - Essaouira - Agadir )</u></p> <p>X1=10°00'    Y1= 30°00'  X2=10°00'    Y2= 32°00'  X3=9°30'    Y3= 32°00'  X4= 9°30'    Y4= 33°00'  X5=9°00'    Y5= 33°00'  X6= 9°00'    Y6= 33°30'  X7=8°00'    Y7= 33°30'  X8=8°00'    Y8= 33°00'  X9=8°30'    Y9= 33°00'  X10= 8°30'    Y10= 32°30'  X11=9°00'    Y11= 32°30'  X12= 9°00'    Y12= 30°00'</p>	EL JADIDA- AZEMMOUR – OUALIDIA – SIDI SMAIL - SAFI - ESSAOUIRA - TALMEST – TAMANAR – TAGHAZOUT – AGADIR- KHMIS MESKAL- IMMOUZZER IDA OU TANANE-AIT BAHA

<p><u>Zone 4 : (Midelt et Talsint)</u>  X1=5°30' Y1= 31°30'  X2=5°30' Y2= 33°00'  X3=2°30' Y3= 33°00'  X4= 2°30' Y4= 31°45'  X5=3°30' Y5= 31°45'  X6= 3°30' Y6= 31°30'</p>	<p>ITZER - MIDELT - KSABI - TAMESLENT - TALSINT - TOUNFITE - RICH - GOURRAMA - TAZZOUGUERT - BOUANANE - TINEJDAD - GOULMIMA - ERRACHIDIA - BOUDNIB - QSAR MEGRANE- BEL GHIADA- ZALMOU- AYN CHWATER.</p>
<p><u>Zone 5 : (Tiznit et Guelmim )</u>  X1=11°30' Y1= 28°30'  X2=11°30' Y2= 29°00'  X3=10°30' Y3= 29°00'  X4= 10°30' Y4= 29°30'  X5=10°00' Y5= 29°30'  X6=10°00' Y6= 30°00'  X7=8°30' Y7= 30°00'  X8=8°30' Y8= 29°30'  X9=9°30' Y9= 29°30'  X10= 9°30' Y10= 29°00'  X11=10°00' Y11= 29°00'  X12=10°00' Y12= 28°30'</p>	<p>TIZNIT - SIDI IFNI - TAFNIDILT - CAP DARA- ANEZI-TAFRAOUT- BOUIZAKARNE- GOULMINE.</p>
<p><u>Zone 6 : (Tan-Tan -Tarfaya - Laâyoune -Boujdour Dakhla - Laqwira )</u>  X1=17°00' Y1= 20°30'  X2=17°30' Y2= 20°30'  X3=17°30' Y3= 21°00'  X4= 17°00' Y4= 21°00'  X5=17°00' Y5= 22°30'  X6= 16°30' Y6= 22°30'  X7=16°30' Y7= 23°30'  X8=16°00' Y8= 23°30'  X9=16°00' Y9= 24°30'  X10= 15°00' Y10= 24°30'  X11=15°00' Y11= 26°00'  X12= 14°30' Y12= 26°00'  X13=14°30' Y13= 26°30'  X14=14°00' Y14= 26°30'  X15=14°00' Y15= 27°00'  X16= 13°30' Y16= 27°00'  X17=13°30' Y17= 28°00'  X18= 12°30' Y18= 28°00'  X19=12°30' Y19= 28°30'  X20=11°00' Y20= 28°30'  X21=11°00' Y21= 28°00'  X22= 11°30' Y22= 28°00'  X23=11°30' Y23= 27°30'  X24= 12°30' Y24= 27°30'  X25=12°30' Y25= 27°00'  X26= 13°00' Y26= 27°00'  X27=13°00' Y27= 26°30'  X28= 13°30' Y28= 26°30'  X29=13°30' Y29= 25°30'  X30= 14°00' Y30= 25°30'  X31= 14°00' Y31= 24°30'  X32=14°30' Y32= 24°30'  X33= 14°30' Y33= 24°00'  X34=15°00' Y34= 24°00'  X35= 15°00' Y35= 23°30'  X36=15°30' Y36= 23°30'  X37= 15°30' Y37= 22°30'  X38=16°00' Y38= 22°30'  X39= 16°00' Y39= 21°30'  X40=16°30' Y40= 21°30'  X41= 16°30' Y41= 21°00'</p>	<p>FOUM AGOUTIR - WAD ALWAAIR - TAN-TAN - SABKHAT OUM DBA - TARFAYA -WAD KHAWI ANA'M- AS-SAKN AL'AMRA- LAAYOUNE - LEMSID - WAD EL KHAT- BOUJDOUR - AWFIST - WAD ASSAQ- CHTOUKANE - BIR ENTAYREFT - IMATLANE SKAYMATE - DAKHLA - LAGTOU'A - IMLILI - SET ALAYN ALBAYDA - SET ALMAHRNAT ATTWILA - AGARGAR - SAHEL ELABIOD (ELGARGARAT) - LAGWIRA- BIR GANDOUZ- DAWRA- SET ARIDAL- SABKHAT ARRYD- ARIDAL- ALA'RCH- TASSAY GHATANE- RABT SBAYTA- ALA'TF- AL AGGAYA- MZAYZAT ASSAKKOUIM.</p>

ART. 2. – Le présent arrêté sera publié au *Bulletin officiel*.

Rabat, le 20 chaoual 1432 (19 septembre 2011).


AMINA BENKHADRA.

**Zones destinées à accueillir les sites  
pouvant abriter des installations de production  
de l'électricité de source éolienne**

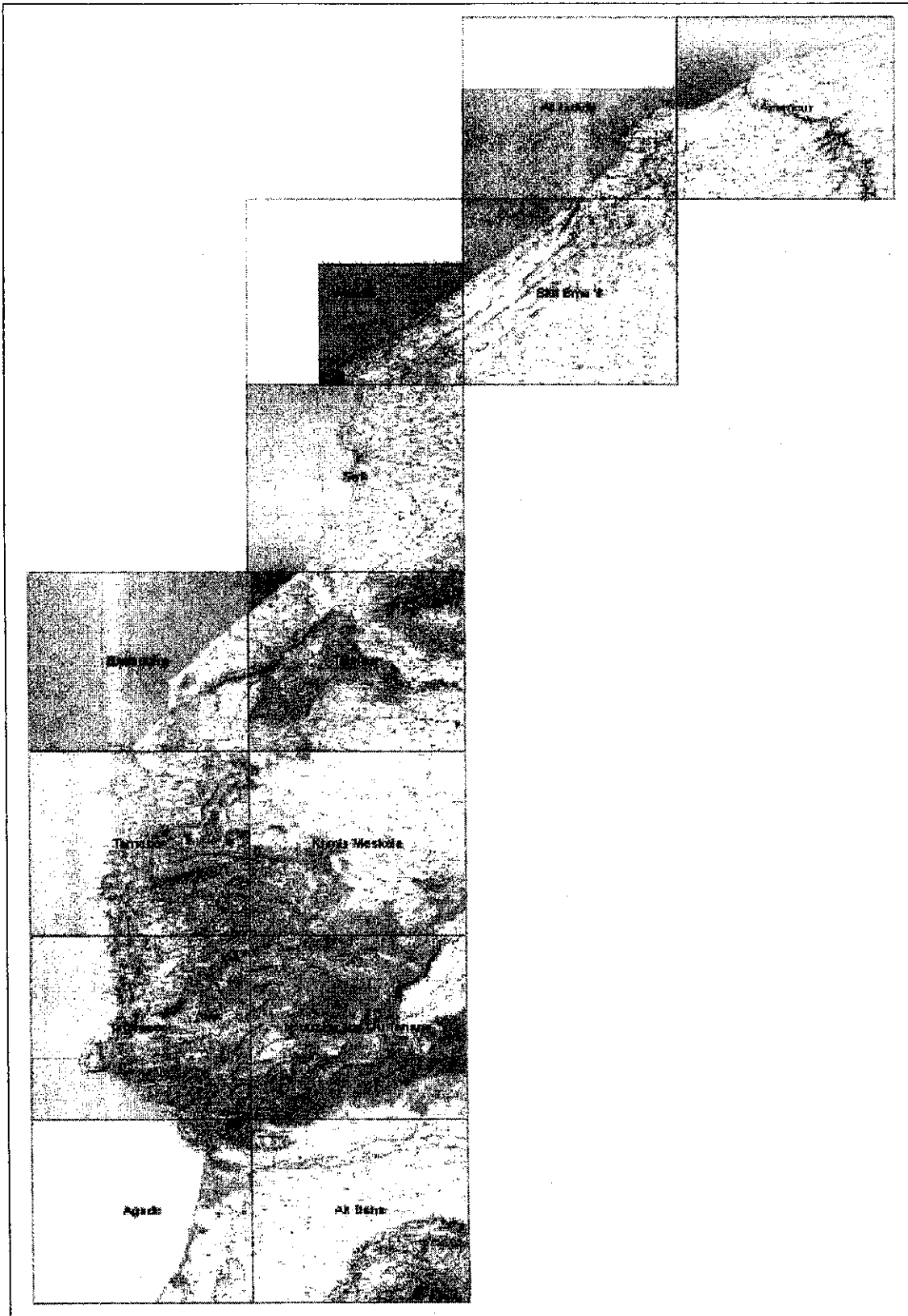


**Zone 1 (Tanger - Tétouan - Chefchaouen)**

**TANGER - TETOUAN - EL KSAR EL KABIR - CHEFCHAOUEN -EL JABHA**




Zone 2 (Taza)  
TAINESTE – AKNOUL - TAZA – MSOUN – RIBAT AL KHAYR- BERKINE



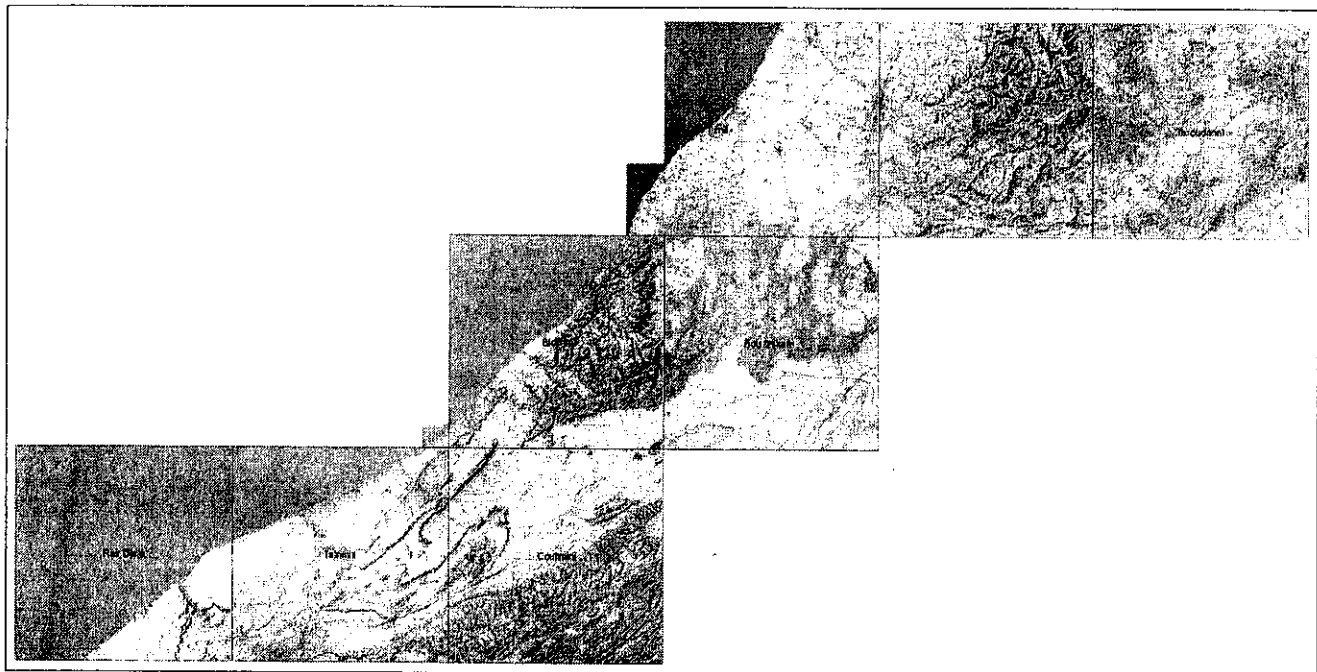
**Zone 3 : ( El Jadida - Safi - Essaouira - Agadir )**

**EL JADIDA- AZEMMOUR – OUALIDIA – SIDI SMAIL - SAFI - ESSAOUIRA –  
TALMEST – TAMANAR – TAGHAZOUT – AGADIR- KHMIS MESKAL-  
IMMOUZZER IDA OU TANANE-AIT BAHA**




**Zone 4 : (Midelt et Talsint)**

ITZER - MIDELT - KSABI - TAMESLENT - TALSINT - TOUNFITE - RICH - GOURRAMA -  
 TAZZOUQUERT - BOUANANE - TINEJDAD - GOULMIMA - ERRACHIDIA - BOUDNIB - QSAR  
 MEGRANE- BEL GHIADA- ZALMOU- AYN CHWATER



**Zone 5 : (Tiznit et Guelmim )**

TIZNIT – SIDI IFNI – TAFNIDILT – CAP DARA- ANEZI-TAFRAOUT-  
 BOUIZAKARNE- GOULMINE



**Zone 6 : (Tan-Tan -Tarfaya - Laâyoune -Bouldour Dakhla - Lagwira ).**  
**FOUM AGOUTIR - WAD ALWAAIR - TAN-TAN - SABKHAT OUM DBA - TARFAYA**  
**-WAD KHAWI ANA'M- AS-SAKN AL'AMRA- LAAYOUNE - LEMSID - WAD EL KHAT-**  
**BOUJDOUR - AWFIST - WAD ASSAQ- CHTOUKANE - BIR ENTAYREFT - IMATLANE**  
**SKAYMATE - DAKHLA - LAGTOU'A - IMLILI - SET ALAYN ALBAYDA - SET ALMAHRNAT**  
**ATTWILA - AGARGAR - SAHEL ELABIOD (ELGARGARAT) - LAGWIRA- BIR GANDOUZ-**  
**DAWRA- SET ARIDAL- SABKHAT ARRYD- ARIDAL- ALA'RCH- TASSAY GHATANE- RABT**  
**SBAYTA- ALA'TF- AL AGGAYA- MZAYZAT ASSAKKOUIM**